

LIETUVOS EDUKOLOGIJOS UNIVERSITETAS · BALTASIS TILTAS

Sportinis žemėlapis

Mastelis 1:4 000
Horizontalės kas 2,5 m


Specialieji sutartiniai ženklai:
 ○ Lauko sporto arba vaikų žaidimų aikštelės įranga
 X Didelis reklaminis stendas
 — arba — Požemiai: požeminiai garažai, požeminė perėja

Vilniaus Sprintų Taurė, E5			
VE			
A	4,9 km		
---- 80 m ----> △			
▷		↑	
1	36	↓	○
2	33	↑	
3	42	↙	◇

4	40	↗		▷
5	38	↘	↑	
6	37	→	↗	^
7	39		↗	^
8	44	→	⊥	┘
9	32	↗	↑	
10	31		■	↗
11	46	↑	↑	┘
12	48		↑	
13	50		■	┘
14	49		↓	◀
15	47	→	↑	

16	100	↑		
17	51	⊥		○
18	55	←	⊥	○
19	53	→	⊥	○
20	61	↑		
21	60	←	○	
22	54	↖	▨	┘
23	57	↘	⊥	○
24	58		⊥	○
25	62	↑	↑	
26	56	↓	↑	
27	100	↑		

www.condes.net 9.7.5 www.GTmaps.eu
E5_LEU_sp



© Žemėlapij sudarė ir braižė Gediminas Trimakas, 2017-2018 m.

Dauginimas be leidimo draudžiamas.

Žemėlapij įsigyti galima tel. 864512500, el. paštu gtrimakas@gmail.com

Sudarymui panaudoti M 1:2 000 skaitmeniniai rastriiniai ortofotografiniai žemėlapiai ORT2LT, skaitmeniniai erdviniai žemės paviršiaus lazerinio skenavimo taškų duomenys SEOP ir SEŽP © Nacionalinė žemės tarnyba prie ŽŪM 2007-2016 m.

ORIENTEERING.LT Reg. nr. 1804
LIETUVOS ORIENTAVIMOSI SPORTO FEDERACIJA


R1 R2 R3
www.gtmaps.eu
Naudoti tik tada, jeigu nesuveiks SPORTident sistema

LIETUVOS EDUKOLOGIJOS UNIVERSITETAS · BALTASIS TILTAS

Sportinis žemėlapis

Mastelis 1:4 000
Horizontalės kas 2,5 m

Specialieji sutartiniai ženklai:
 ○ Lauko sporto arba vaikų žaidimų aikštelės įranga
 X Didelis reklaminis stendas
 — arba — Požemiai:
 — Požeminiai garažai, požeminė perėja



Vilniaus Sprintų Taurė, E5			
ME, V2			
B	4,0 km		
---- 80 m ---->△			
▷		△	
1	31	■ ↗	┌
2	33	△	
3	40	↗	>
4	38	↘ △	
5	37	== ↗	^
6	39	↗	^
7	41	→ ◇	○
8	34	△	○
9	36	△	○
10	35	← △	

11	45	↙		←
12	50	■		┌
13	49	↙		←
14	47	→ △		
○---- 75 m ---->				
15	100	△		
16	51	△		○
17	60	← ○		
18	61	△		
19	57	↘ △		○
20	54	↖ ▨		┌
21	55	← △		○
22	53	→ △		○
23	100	△		
○---- 50 m ---->○				

www.condes.net 9.7.5 www.GTmaps.eu
E5_LEU_sp

© Žemėlapij sudarė ir braižė Gediminas Trimakas, 2017-2018 m.

Dauginimas be leidimo draudžiamas.
Žemėlapij įsigyti galima tel. 864512500, el. paštu gtrimakas@gmail.com

Sudarymui panaudoti M 1:2 000 skaitmeniniai rastiniai ortofotografiniai žemėlapiai ORT2LT, skaitmeniniai erdviniai žemės paviršiaus lazerinio skenavimo taškų duomenys SEOP ir SEŽP © Nacionalinė žemės tarnyba prie ŽŪM 2007-2016 m.

ORIENTEERING.LT Reg. nr. 1804
LIETUVOS ORIENTAVIMOSI SPORTO FEDERACIJA


R1 R2 R3
www.gtmaps.eu
Naudoti tik tada, jeigu nesuveiks SPORTident sistema

LIETUVOS EDUKOLOGIJOS UNIVERSITETAS · BALTASIS TILTAS

Sportinis žemėlapis

Mastelis 1:4 000
Horizontalės kas 2,5 m

Specialieji sutartiniai ženklai:
 ○ Lauko sporto arba vaikų žaidimų aikštelės įranga
 X Didelis reklaminis stendas
 — arba — Požemiai:
 — Požeminiai garažai, požeminė perėja



Vilniaus Sprintų Taurė, E5			
M2, V3			
C	3,9 km		
---- 80 m ---->△			
▷		↑	
1	35	←	↑
2	36		↙
3	33		↑
4	42	✓	◇
5	43	△	
6	32	↗	↑
7	31	■	↗
8	46	↑	↑
9	48	↑	
10	50	■	

11	49	↙	
12	47	→	↑
○---- 75 m ---->			
13	100	↑	
14	51	↖	○
15	60	←	○
16	57	↘	↖
17	59	↖	○
18	62		↑
19	61	↑	
20	52	↑	↗
21	55	←	↖
22	54	↘	▨
23	100	↑	
○---- 50 m ---->○			

www.condes.net 9.7.5 www.GTmaps.eu
E5_LEU_sp



BASEINŲ CENTRAS



www.gtmaps.eu

© Žemėlapij sudarė ir braižė Gediminas Trimakas, 2017-2018 m.

Dauginimas be leidimo draudžiamas.

Žemėlapij įsigyti galima tel. 864512500, el. paštu gtrimakas@gmail.com

Sudarymui panaudoti M 1:2 000 skaitmeniniai rastriiniai ortofotografiniai žemėlapiai ORT2LT, skaitmeniniai erdviniai žemės paviršiaus lazerinio skenavimo taškų duomenys SEOP ir SEŽP © Nacionalinė žemės tarnyba prie ŽŪM 2007-2016 m.



ORIENTEERING.LT
LIETUVOS ORIENTAVIMOSI SPORTO FEDERACIJA

Reg. nr. 1804




Naudoti tik tada, jeigu nesuveiks SPORTident sistema

LIETUVOS EDUKOLOGIJOS UNIVERSITETAS · BALTASIS TILTAS

Sportinis žemėlapis

Mastelis 1:4 000
Horizontalės kas 2,5 m

Specialieji sutartiniai ženklai:
 ○ Lauko sporto arba vaikų žaidimų aikštelės įranga
 X Didelis reklaminis stendas
 — arba — Požemiai:
 — Požeminiai garažai, požeminė perėja



Vilniaus Sprintų Taurė, E5			
M1, M3, V1			
D	3,3 km		
--- 80 m ---> △			
▶	▲		
1 31	■ ↗	□	
2 36	◁	○	
3 34	△	○	
4 41	→ ◊	○	
5 33	▲		
6 35	← ▲		
7 46	↑ ▲		
8 48	▲		
9 50	■	┌	

10 49	↶		↵
11 47	→ ▲		
○ --- 75 m --->			
12 100	▲		
13 51	▲		○
14 55	← ▲		○
15 53	→ ▲		○
16 61	▲		
17 62	▲		
18 59	▲		○
19 57	↘ ▲		○
20 56	↓ ▲		
21 100	▲		
○ --- 50 m ---> ○			

www.gtmaps.net 9.7.5 www.gtmaps.eu
E5_LIEU_01




BASEINŲ CENTRAS



© Žemėlapij sudarė ir braižė Gediminas Trimakas, 2017-2018 m.

Dauginimas be leidimo draudžiamas.
 Žemėlapij įsigyti galima tel. 864512500, el. paštu gtrimakas@gmail.com

Sudarymui panaudoti M 1:2 000 skaitmeniniai rastriiniai ortofotografiniai žemėlapiai ORT2LT, skaitmeniniai erdviniai žemės paviršiaus lazerinio skenavimo taškų duomenys SEOP ir SEŽP © Nacionalinė žemės tarnyba prie ŽŪM 2007-2016 m.



Naudoti tik tada, jeigu nesuveiks SPORTident sistema

LIETUVOS EDUKOLOGIJOS UNIVERSITETAS · BALTASIS TILTAS


Sportinis žemėlapis

Mastelis 1:4 000
Horizontalės kas 2,5 m

Specialieji sutartiniai ženklai:
 ○ Lauko sporto arba vaikų žaidimų aikštelės įranga
 X Didelis reklaminis stendas
 — arba — Požemiai:
 — Požeminiai garažai, požeminė perėja

Vilniaus Sprintų Taurė, E5				
MP, VP				
P	2,4 km			
--- 80 m ---> △				
▷		↑		
1	35	←	↑	
2	32	↗	↑	
3	34	△		○
4	31	■	↗	┌
5	45	↙		◀
6	50	■		└

7	49	↙		◀
8	47	→	↑	
○ --- 75 m --->				
9	100	↑		
10	53	→	⌘	○
11	52	↑	↗	└
12	61	↑		
13	57	↘	⌘	○
14	56	↓	↑	
15	100	↑		
○ --- 50 m ---> ⊙				



© Žemėlapij sudarė ir braižė Gediminas Trimakas, 2017-2018 m.

Dauginimas be leidimo draudžiamas.
 Žemėlapij įsigyti galima tel. 864512500, el. paštu gtrimakas@gmail.com

Sudarymui panaudoti M 1:2 000 skaitmeniniai rastriiniai ortofotografiniai žemėlapijai ORT2LT, skaitmeniniai erdviniai žemės paviršiaus lazerinio skenavimo taškų duomenys SEOP ir SEŽP © Nacionalinė žemės tarnyba prie ŽŪM 2007-2016 m.

ORIENTEERING.LT Reg. nr. 1804
 LIETUVOS ORIENTAVIMOSI SPORTO FEDERACIJA

R1 R2 R3
 Naudoti tik tada, jeigu nesuveiks SPORTident sistema